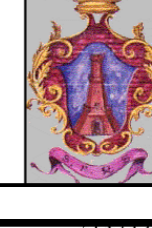




REGIONE LAZIO  
COMUNE DI CASTEL DI TORA



# COMUNE DI CASTEL DI TORA (RI)- CARTA DELLE INDAGINI





MICROZONAZIONE DI PRIMO LIVELLO  
D.G.R. LAZIO 545 DEL 26-11-2010

## CARTA DELLE INDAGINI



SOGGETTO PROPONENTE: **COMUNE DI CASTEL DI TORA**  
SOGGETTO REALIZZATORE: **PROGEO - STUDIO ASSOCIATO DI GEOLOGIA**

DATA:

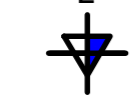


PROGEO - STUDIO ASSOCIATO DI GEOLOGIA - VIA TURANO 3A, 02043 CONTIGLIANO (RI)

## LEGENDA TIPOLOGIA INDAGINI

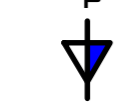
PER MOTIVI GRAFICI OGNI INDAGINE RIPORTATA IN CARTA MANCA DEL PREFISSO CDT\_ PRESENTE NELLA RELAZIONE TECNICA

CDT\_REL\_IDL = CODICE DATI G.I.S.



PROVA PENETROMETRICA  
DINAMICA PESANTE

CDT\_REL\_ADP = CODICE DATI G.I.S.



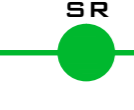
PROVA PENETROMETRICA  
DINAMICA PESANTE

CDT\_REL\_1\_RGM = CODICE DATI G.I.S.



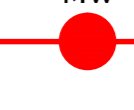
RILIEVO GEOMECCANICO

CDT\_MASWT = CODICE DATI G.I.S.



PROFilo SISMICO  
A RIFRAZIONE

CDT\_MASWT = CODICE DATI G.I.S.



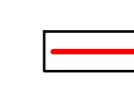
MASW

HVSR? = CODICE DATI G.I.S.



MISURA MICROTREMORE  
A STAZIONE SINGOLA

ALTRI SIMBOLI



CONFINE COMUNALE

SCALA 1:10000 BASE CARTOGRAFICA C.T.R. LAZIO  
SEZIONI N.° 357160-358130-366040-367010

