



REGIONE LAZIO
COMUNE DI CASTEL DI TORA



COMUNE DI CASTEL DI TORA (RI)- CARTA DELLE FREQUENZE FONDAMENTALI DEI DEPOSITI



MICROZONAZIONE DI PRIMO LIVELLO
D.G.R. LAZIO 545 DEL 26-11-2010

CARTA DELLE FREQUENZE FONDAMENTALI DEI DEPOSITI



SOGGETTO PROPONENTE: **COMUNE DI CASTEL DI TORA**

SOGGETTO REALIZZATORE: **PROGEO - STUDIO ASSOCIATO DI GEOLOGIA**





DATA:

DDT. GEOL.
DOMENICO
FERRETTI

DDT. GEOL.
CRISTIANO
RINALDI

DDT. GEOL.
VALERIO
DE ANGELIS

DDT. GEOL.
LUCIA
FORTINI



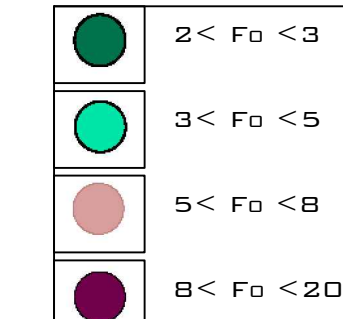
PROGEO - STUDIO ASSOCIATO DI GEOLOGIA - VIA TURANO 3A, 02043 CONTIGLIANO (RI)

LEGENDA



HVSR: MISURA MICROTREMORE A STAZIONE SINGOLA

MISURE CON UN UNICO PICCO SIGNIFICATIVO DI F₀ A LIVELLO STRATIGRAFICO (HZ)



CONFINE COMUNALE

SCALA 1:10000 BASE CARTOGRAFICA C.T.R. LAZIO
SEZIONI N° 357160-358130-366040-367010

